

KULLEN FÖRSKOLA, HÄRNÖSANDS KOMMUN

MARKSEKTIONER

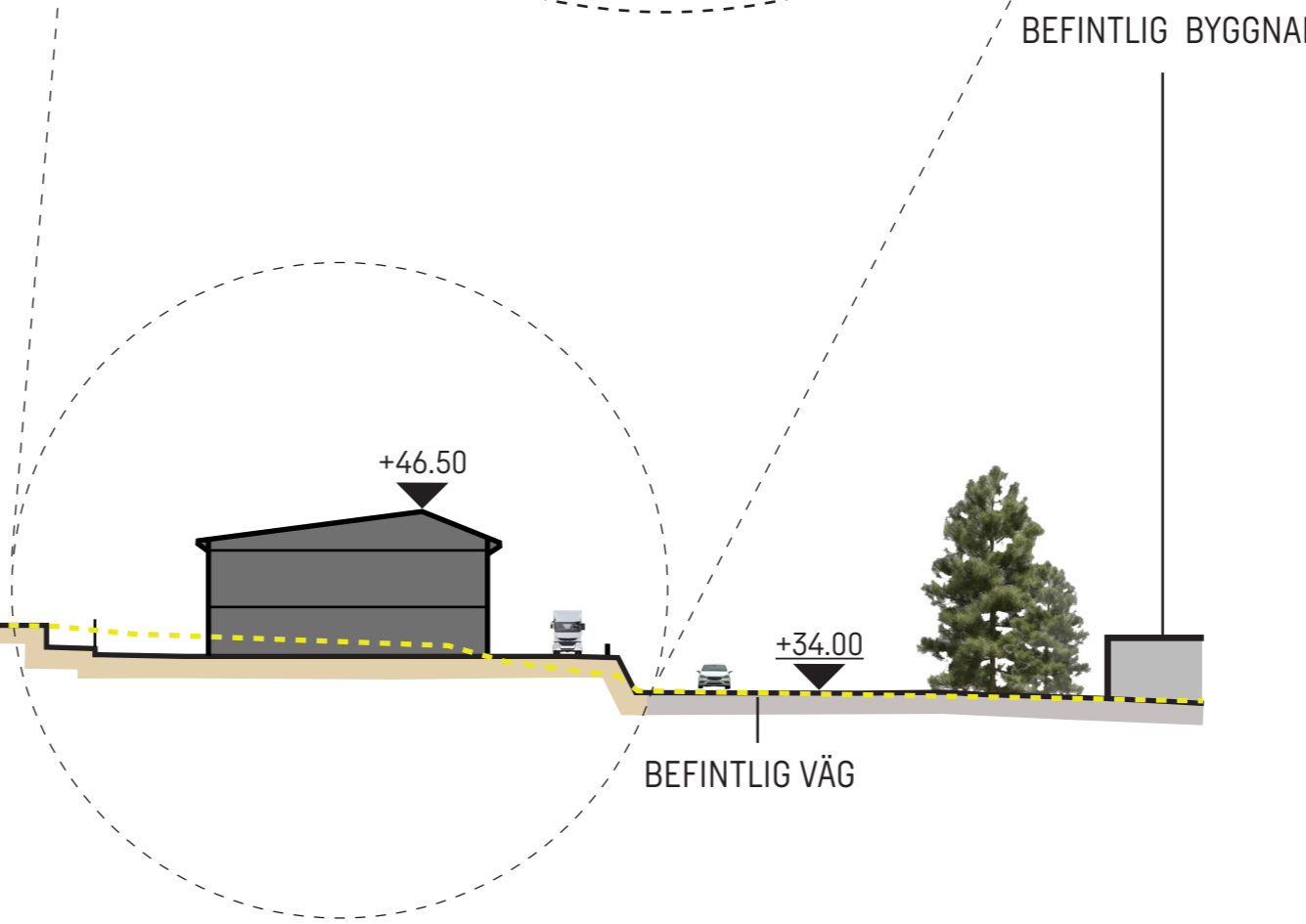
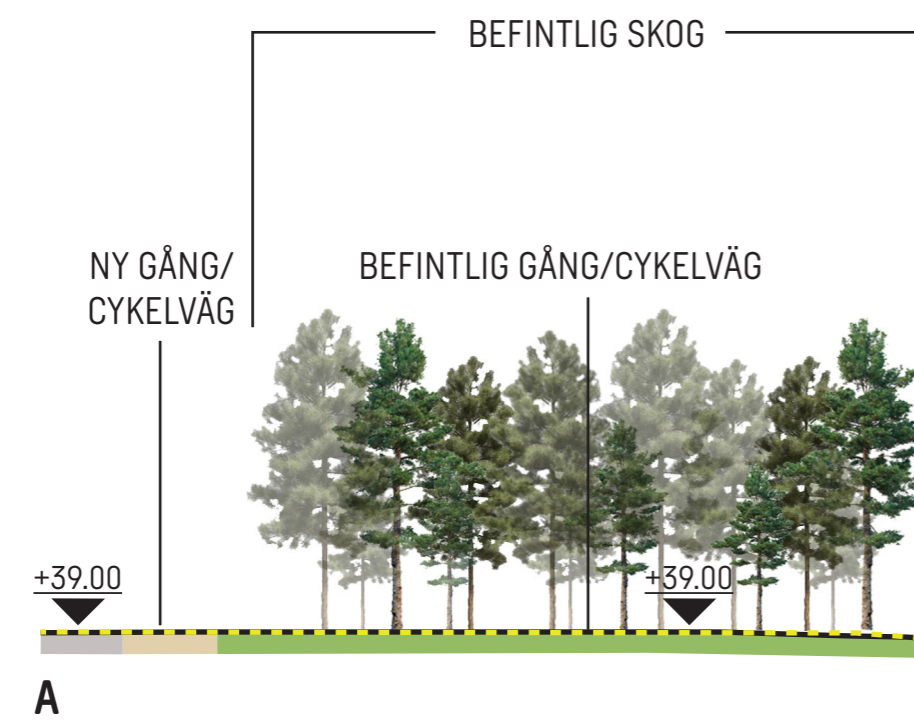
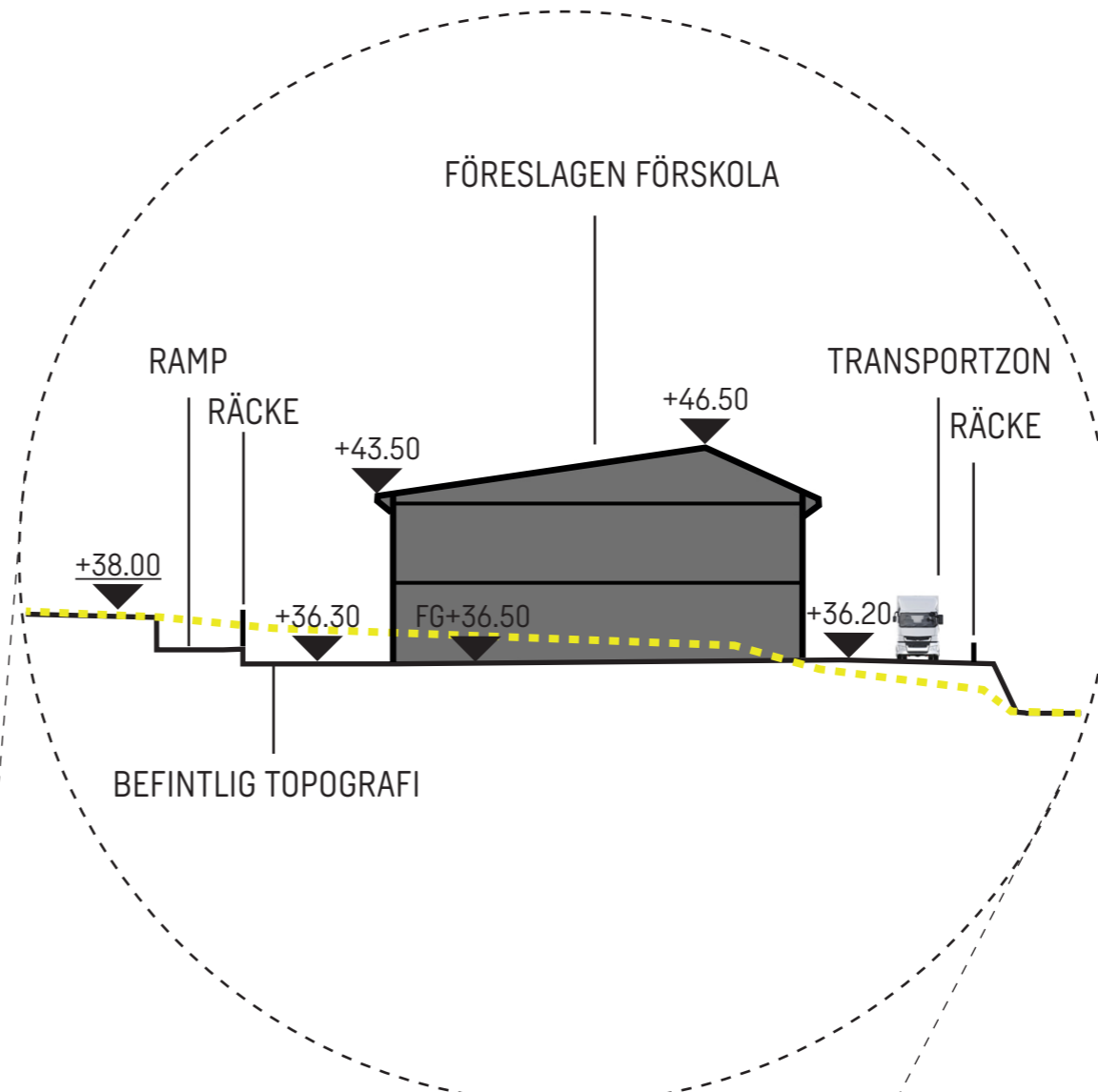
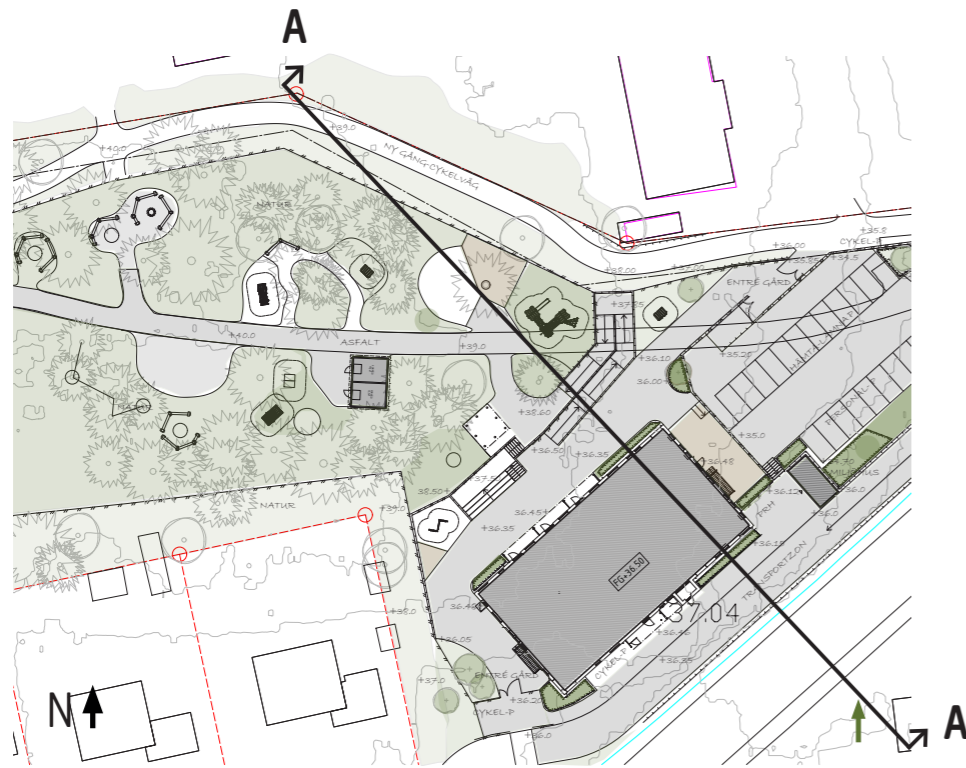
2025.02.24, rev 2025.05.09

Uppdragnr 30080599 / U. LARSSON, G.HARRIES



Kullen förskola Härnösand

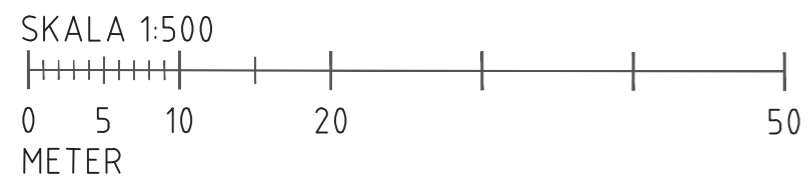
Illustrativ sektion A-A



TECKENFÖRKLARING

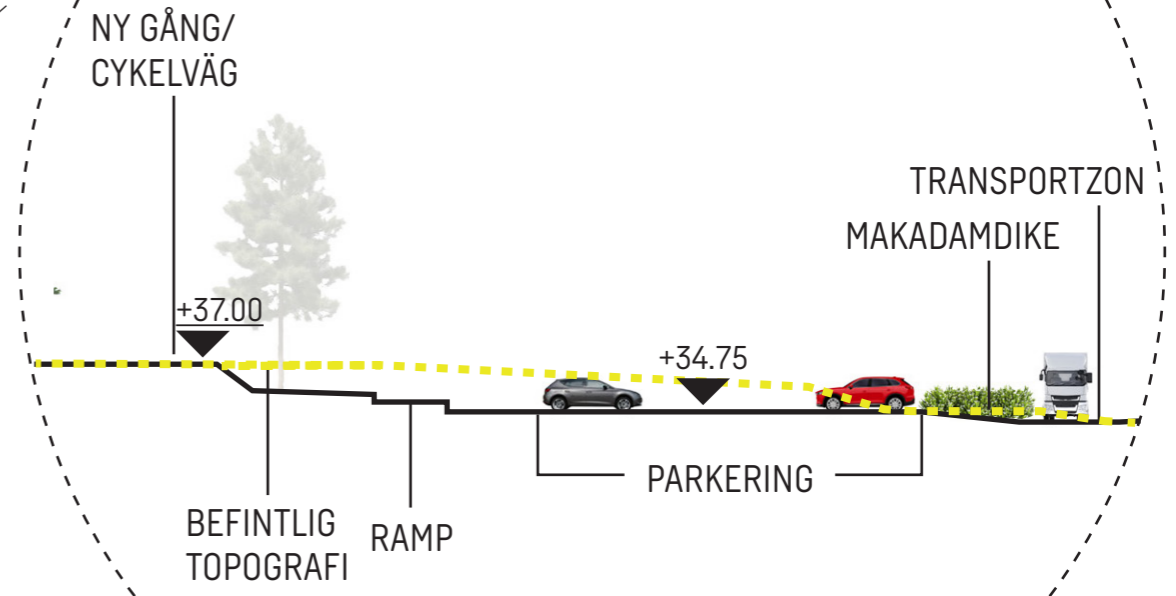
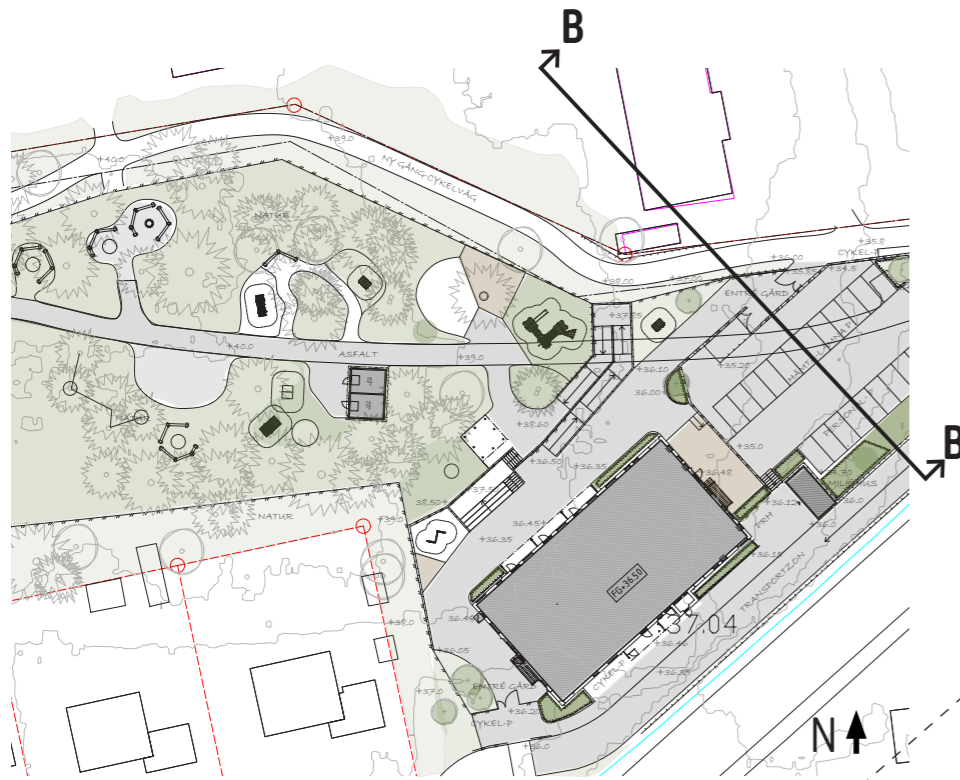
- +00.00 Befintlig höjd
- +00.00 Föreslagen höjd
- - - - - Befintlig Topografi
- Föreslagen topografi
- Projektområde
- Föreslagen vegetation

Befintliga höjder är utifrån grundkartans höjddurvor, alla föreslagna höjder är ungefärliga.
Underlag markplanering: Utemiljö förslag Dispositionsplan, daterad 250119.

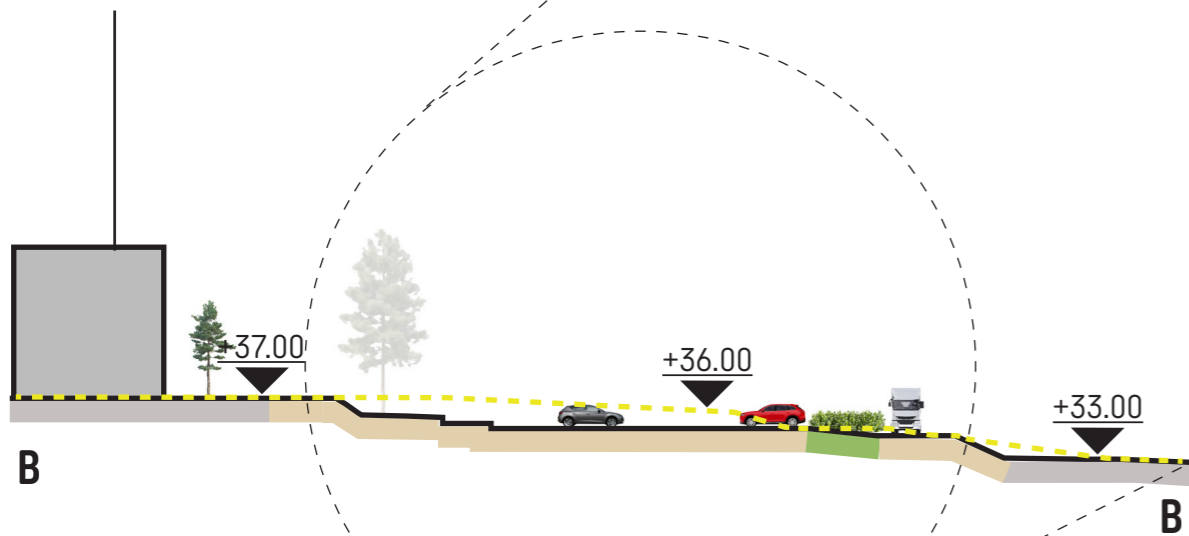


Kullen förskola Härnösand

Illustrativ sektion B-B



BEFINTLIGA LÄGENHETER




TECKENFÖRKLARING

- +00.00 Befintlig höjd
- +00.00 Föreslagen höjd
- - - - - Befintlig Topografi
- Föreslagen topografi
- Projektområde
- Föreslagen vegetation

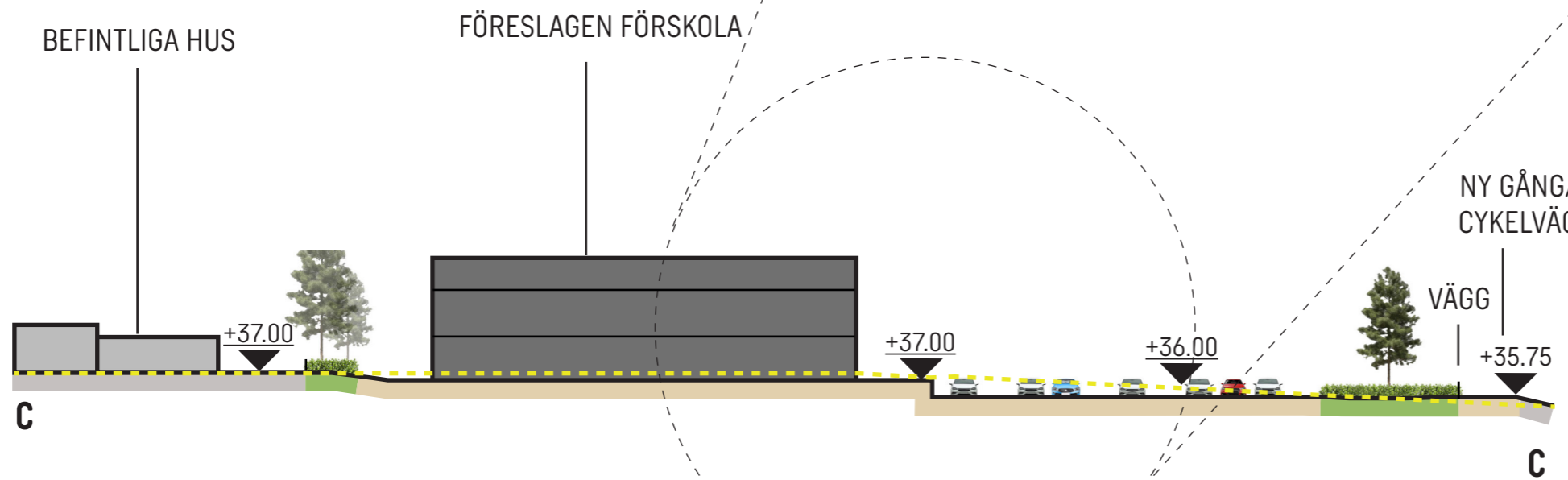
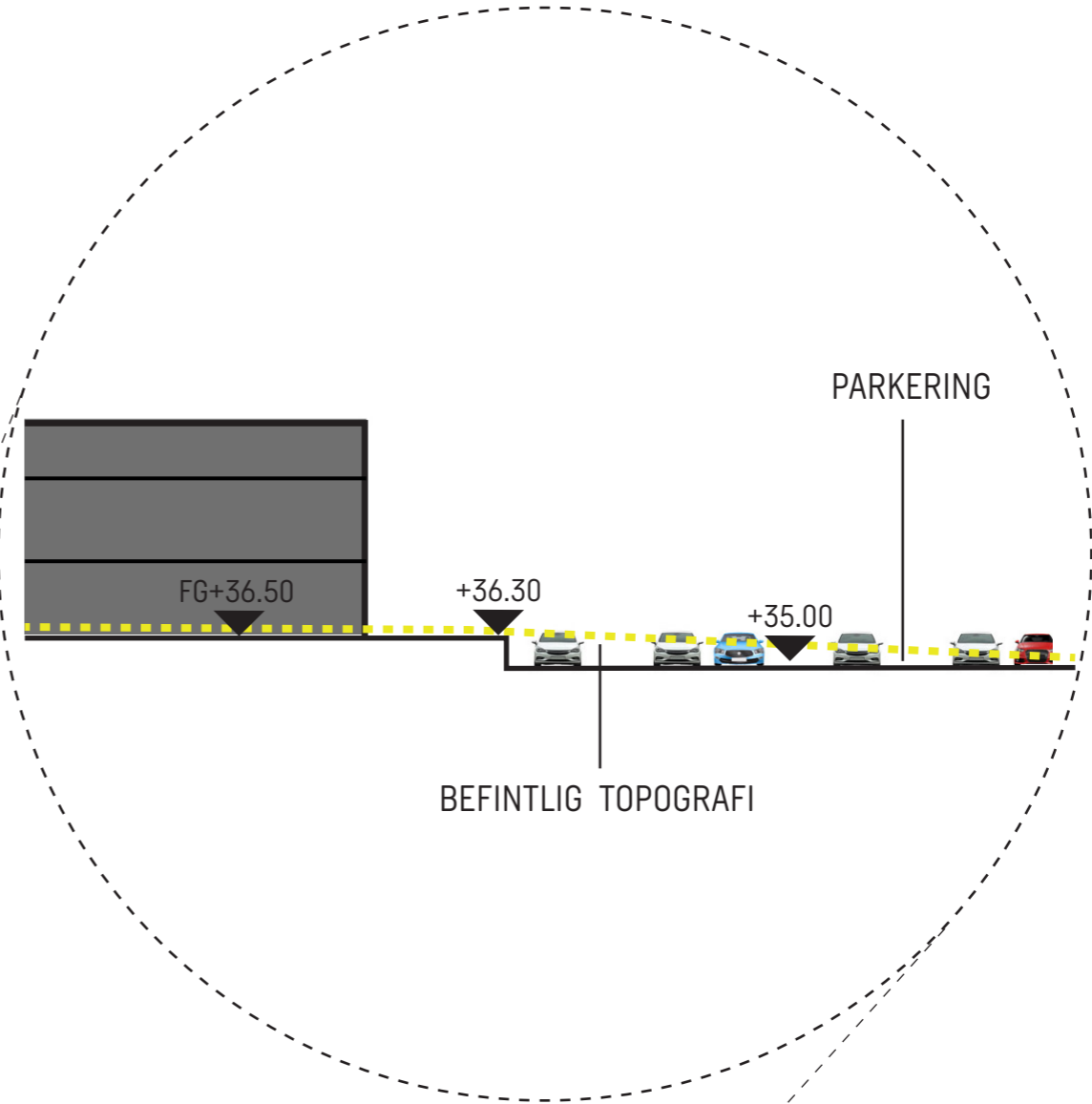
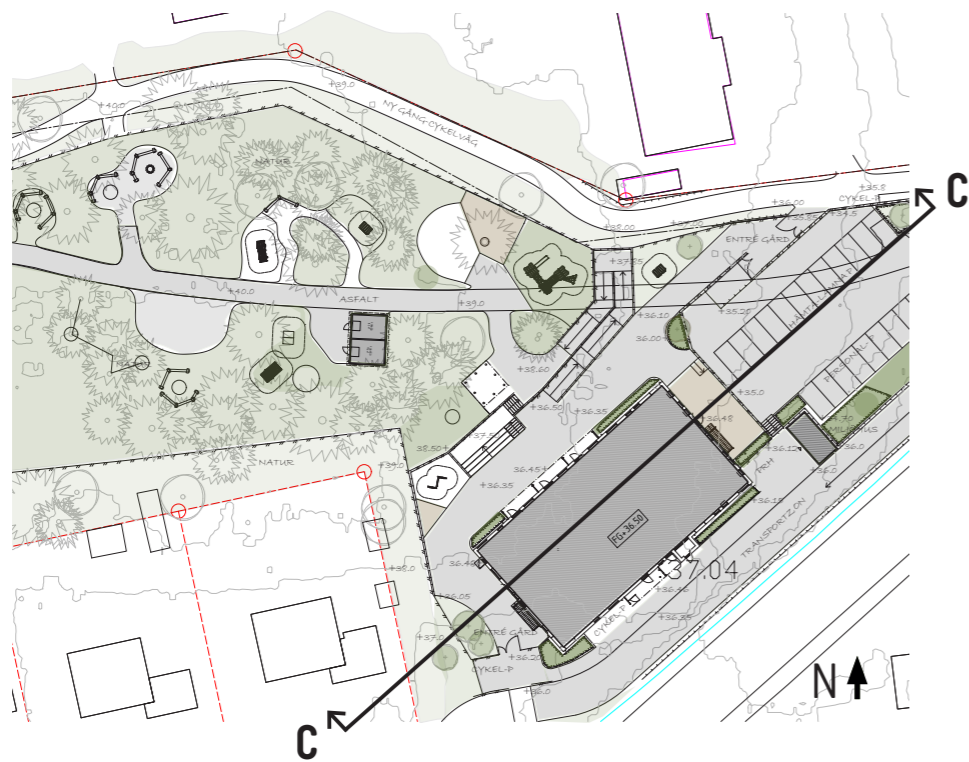
Befintliga höjder är utifrån grundkartans höjdkurvor, alla föreslagna höjder är ungefärliga.
 Underlag markplanering: Utemiljö förslag Dispositionsplan, daterad 250119.

SKALA 1:500



Kullen förskola Härnösand

Illustrativ sektion C-C



TECKENFÖRKLARING

- +00.00 Befintlig höjd
- +00.00 Föreslagen höjd
- - - - Befintlig Topografi
- Föreslagen topografi
- Projektområde
- Föreslagen vegetation

Befintliga höjder är utifrån grundkartans höjdkurvor, alla föreslagna höjder är ungefärliga.
Underlag markplanering: Utemiljö förslag Dispositionsplan, daterad 250119.

